














Wir verlassen den herrlichen Aussichtspunkt um 17:45 Uhr und fahren weiter nach Erquy. Als wir die geplanten Stellplätze anfahren, stellen wir fest, dass diese hoffnungslos zugeparkt sind. Wir landen schließlich nach insgesamt 259 km am sehr schönen Campingplatz „Les Roches“.

Informationen von www.camping-les-roches.com zum Campingplatz:



CAMPING LES ROCHES

Einem Campingplatz in Frankreich in der Bretagne :


Inmitten der unberührten Stille der Natur, mit einem wunderschönen Panoramablick über die Bucht von Erquy und dennoch nicht weit von zwei Sandstränden, wir laden Sie ein die nächsten Ferien bei uns zu verbringen.



Unterschiedlichste Services, viele verschiedene Aktivitäten, 160 Stellplätze auf 3 ha Grasfläche oder 15 Campingwagen zur Vermietung ermöglichen Ihnen, diese wunderschöne Gegend der Bretagne unter den besten Bedingungen zu entdecken.

Dicht genug an den Stränden um von ihnen zu profitieren, aber doch weit genug weg um nicht vom Wind und der Gischit gestört zu werden, das ist die Ruhe von "Les Roches".



Auf 3ha Grasfläche mit geteerten Wegen, sind die 160 Stellplätze - entweder individuell oder in kleinen Gruppen - von Hecken umgeben.

Hébergement

Et dans tous nos formats






Quel que soit votre mode d'hébergement : tente, caravane, camping-car ou location d'un mobil-home, nous vous assurons d'un bon accueil pour des vacances réussies.

Région



GPS : N 48° 36' 37.2" W 2° 28' 33.3"
ou : N 48.6094 W -02.4769

Camping LES ROCHES
Rue Pierre Vergos - Caroual Village - 22430 ERQUY
Tél : 02 96 72 32 90 - Port. : 06 87 02 47 47
Web : www.camping-les-roches.com
E-mail : info@camping-les-roches.com





Bienvenue

À 900 m d'une grande plage de sable fin avec vue panoramique sur la baie d'Erquy, c'est le calme de la campagne qui entoure "Les Roches"... Les 160 emplacements du camping vous assurent une ambiance conviviale et familiale.

T.V.

WiFi

Services

Animations



















Was gibt es schöneres als im Schatten zu liegen und die während des Tages aufgespeicherte Hitze mit Hilfe eines kühlen Bier wieder abzugeben?







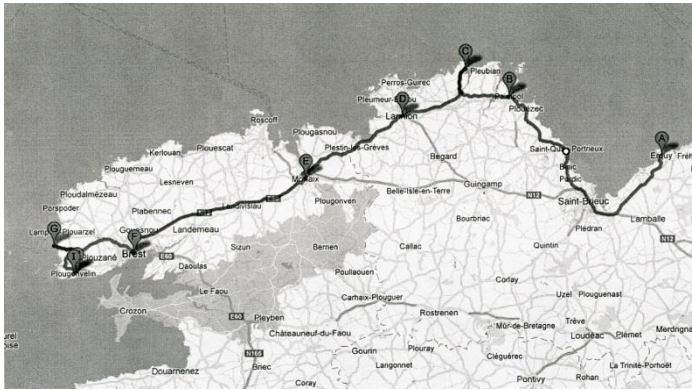
Heute gibt es ein Festessen! Karin kocht sensationell gute Muscheln und Albert öffnet dazu eine der gekauften Champagnerflaschen.







Cap Frehel - Treguier (Kathedrale) - Le Goufre (Haus zwischen den Felsen) - Pointe de Corsen (westlichster Punkt) am 19. August 2012 (10. Tag)



Der heutige Tag dient der weiteren „Erforschung“ der Bretagne. Wir beabsichtigen bis zum westlichsten Punkt dem Pointe de Corsen vorzustoßen.

Wir verlassen den Campingplatz um 8:25 Uhr um zu unserem ersten Ziel der Ortschaft Treguier zu fahren.

Das Wetter ist neblig trüb.

